

«УТВЕРЖДАЮ»

Директор муниципального
образовательного учреждения
дополнительного образования детей
детского экологического центра «Родник»

А. С. Загрузина



«26» августа 2015 г.

«СОГЛАСОВАНО»

Главный государственный инспектор
безопасности дорожного движения
города Ярославля

А.К.Иереев

«СОГЛАСОВАНО»

Директор департамента образования
мэрии города Ярославля

А.И.Ченцова



ПАСПОРТ

дорожной безопасности муниципального образовательного учреждения дополнительного
образования детей детского экологического центра «Родник»

2015 год

Общие сведения

Муниципальное образовательное учреждение дополнительного образования детей детский экологический центр «Родник»

Тип ОУ: образовательное учреждение дополнительного образования детей

Местонахождение ОУ: Российская Федерация, Ярославская область, г. Ярославль, ул. Клубная, дом 58.

Фактический адрес ОУ: 150008, Российская Федерация, Ярославская область, г. Ярославль, ул. Клубная, дом 58.

Руководители ОУ:

Директор: Загрузина Анна Сергеевна, телефон: (4852) 36-06-24.

Заместитель директора

по учебно-воспитательной работе: Балашова Ольга Александровна, тел.: (4852) 36-17-91

Ответственные сотрудники муниципального органа управления образованием

Начальник отдела дополнительного образования и воспитательной работы департамента образования мэрии города Ярославля Абрамова Елена Германовна, (4852) 40-51-19

Ведущий специалист отдела дополнительного образования и воспитательной работы департамента образования мэрии города Ярославля Сметанина Кристина Владимировна, (4852) 40-51-20

Ответственные от отдела ГИБДД УМВД по Ярославской области

Заместитель начальника ОГИБДД УМВД по городу Ярославлю, майор полиции Виноградов Олег Сергеевич, (4852) 78-49-00

Старший инспектор по пропаганде ОГИБДД УМВД России по городу Ярославлю Артемова Елена Викторовна (4852) 78-49-10, (4852) 78-49-11; (4852) 78-49-12

Ответственные педагоги за мероприятия по профилактике детского травматизма

Верина Елена Геннадьевна, тел.: (4852) 36-17-91

Количество учащихся: 1719

Наличие уголка по БДД: имеется

Наличие класса по БДД: не имеется

Наличие автоплощадок по БДД: не имеется

Наличие автобуса в ОУ (школьного) или любого другого, предназначенного для перевозки обучающихся: не имеется

Время занятий в ОУ: 08.00-20.00.

Телефоны оперативных служб:

Единая служба спасения: 01, 112;

Полиция: 02, 112. ОП Центральный: (4852) 30-02-02;

Скорая медицинская помощь: 03. ГУЗ Станция скорой помощи: (4852) 45-14-04;

Главная дежурная служба мэрии: (4852) 40-40-40, (4852) 40-40-41;

МУ «Центр гражданской защиты» города Ярославля: (4852) 30-55-55.

Приложения.

1. Образцы схем муниципального общеобразовательного учреждения:

1.1. План – схема района расположения МОУДОД ДЭЦ «Родник», пути движения транспортных средств и обучающихся;

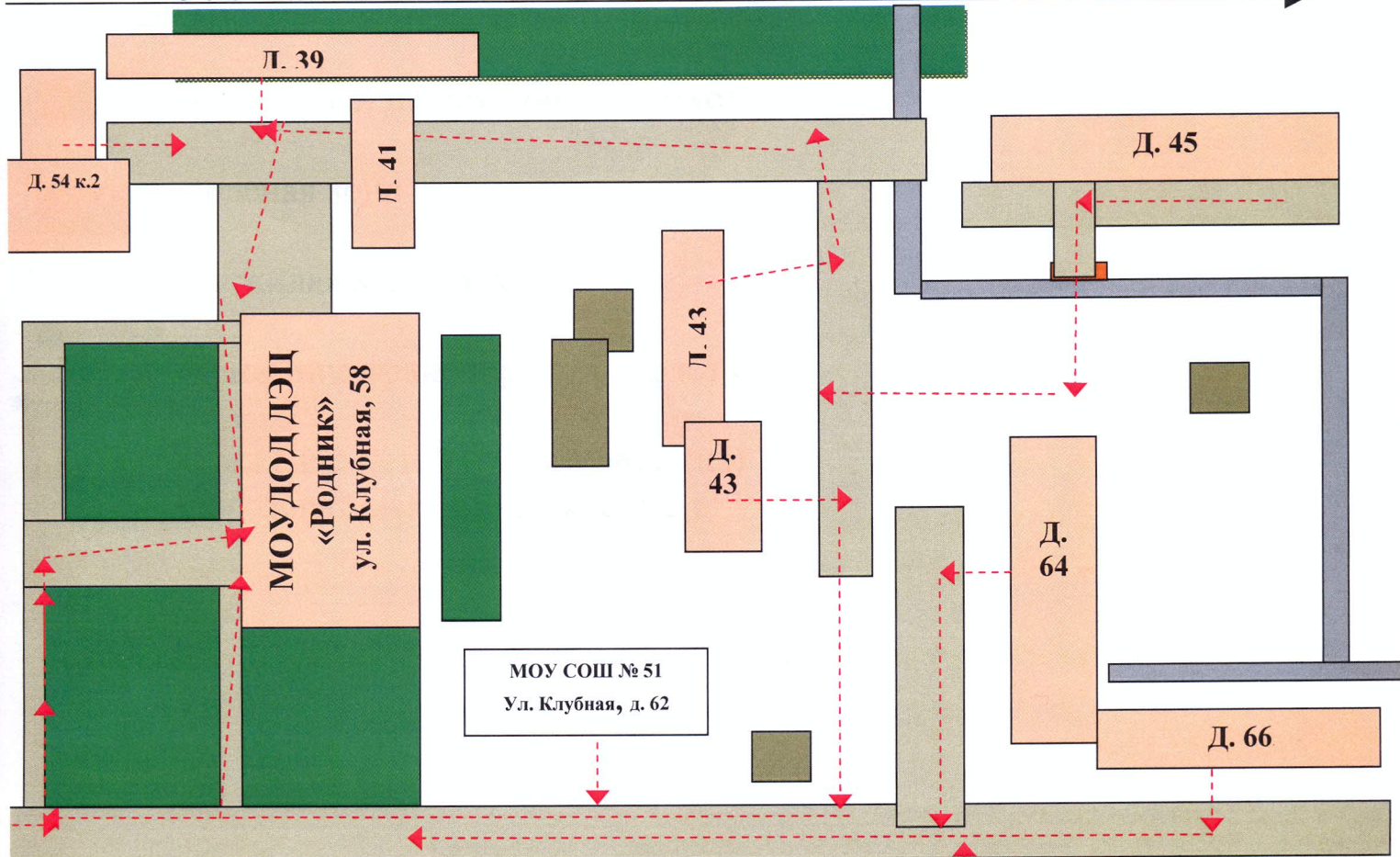
1.2. План-схема организации дорожного движения в непосредственной близости от МОУДОД ДЭЦ «Родник» с размещением соответствующих технических средств, маршруты движения обучающихся и расположение парковочных мест;

1.3. План – схема путей движения транспортных средств к местам разгрузки/погрузки и рекомендуемых безопасных путей передвижения обучающихся по территории МОУДОД ДЭЦ «Родник»

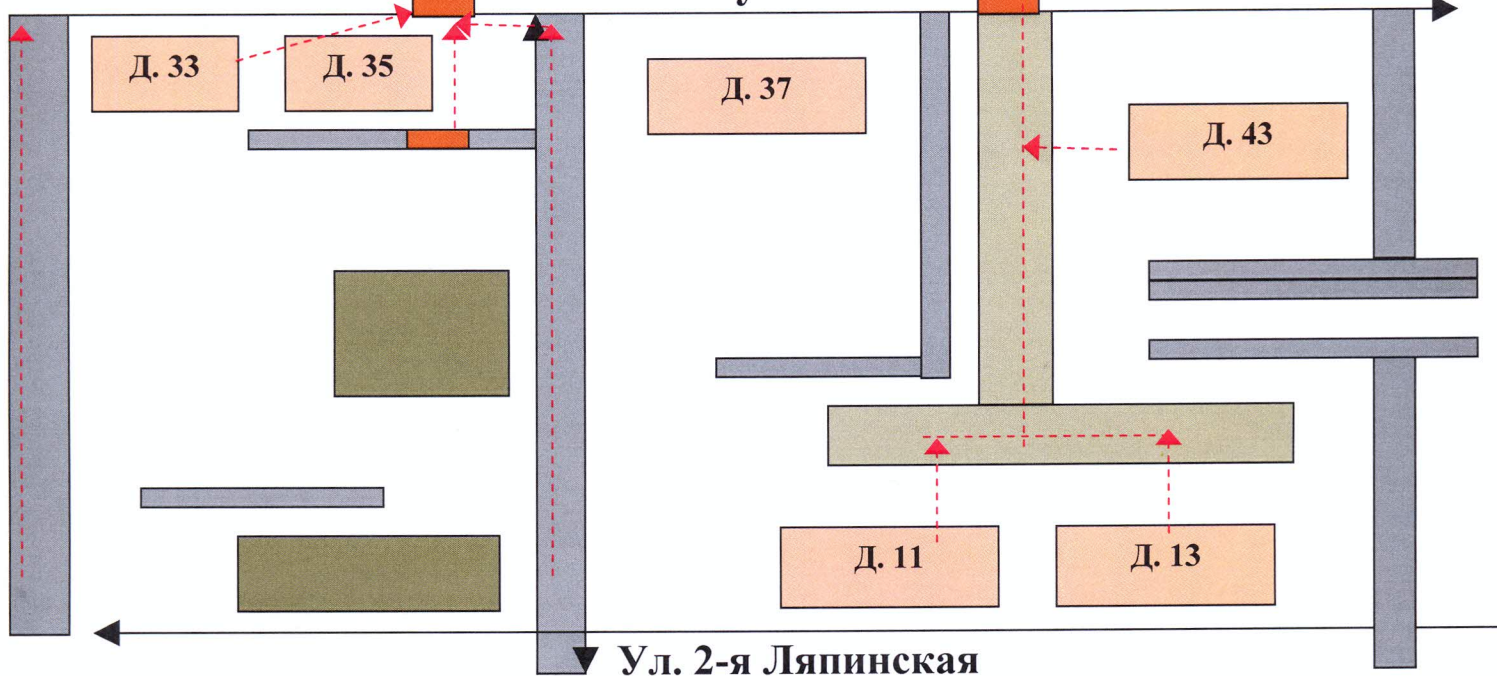
2. Пояснительная записка к паспорту дорожной безопасности муниципального общеобразовательного учреждения дополнительного образования детей детского экологического центра «Родник».

1.1. План-схема района расположения ОУ, пути движения транспортных средств и обучающихся.

Ул. Кавказская



Ул. Клубная



Ул. 2-я Ляпинская


 -жилая застройка

 -проезжая часть


 -тротуар

 -надземный пешеходный переход

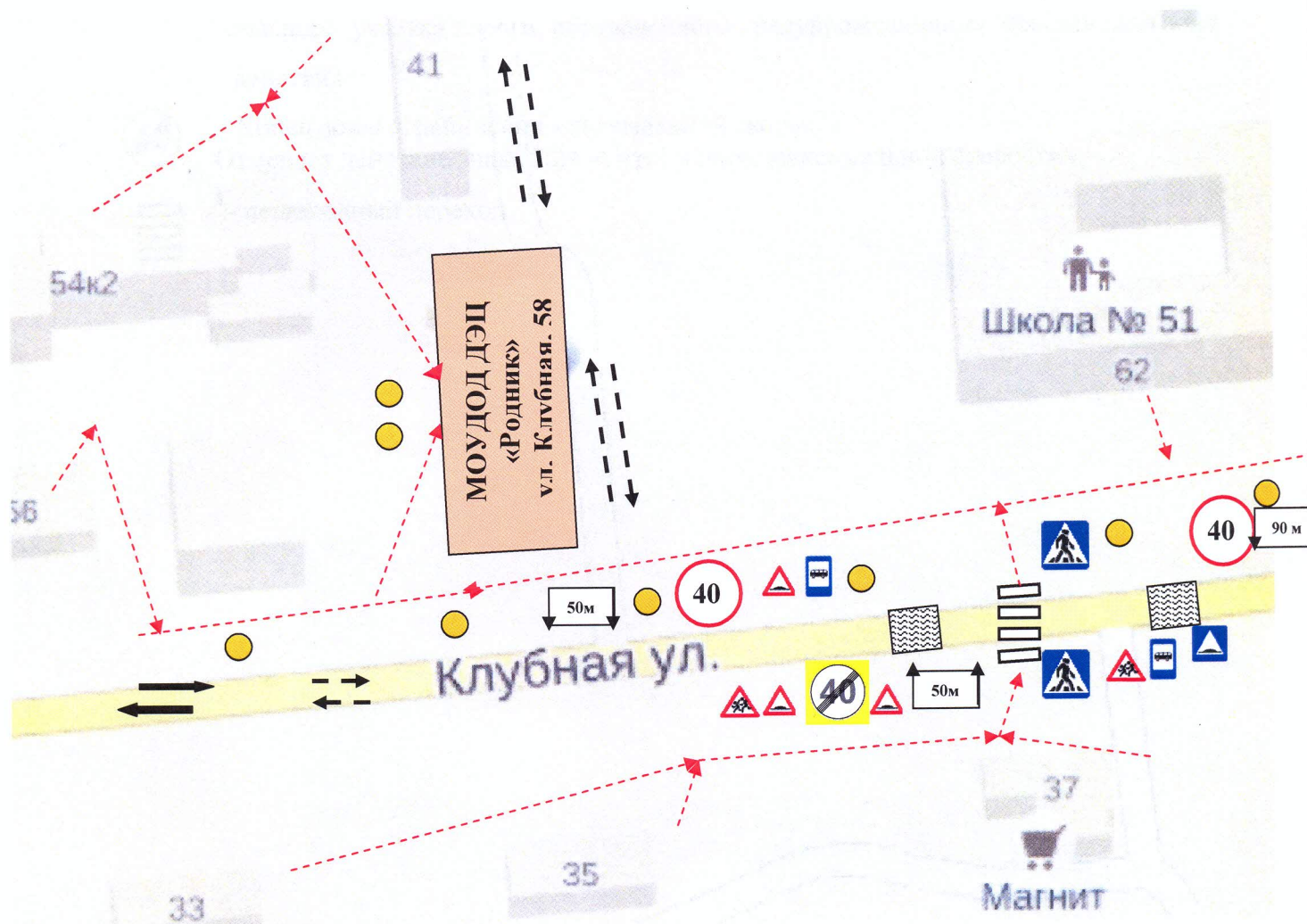
 -зеленая зона

 - нежилая застройка

 -движение транспортных средств


 Движение детей (учеников) в (из)
Образовательное учреждение

1.2. План-схема организации дорожного движения в непосредственной близости от общеобразовательного учреждения с размещением соответствующих технических средств, маршруты движения обучающихся и расположение парковочных мест.



 - искусственная неровность


 - искусственное освещение

 - направление движения транспортного потока


 - движение грузовых транспортных средств


 - движение грузовых транспортных средств

 - Движение обучающихся в (из) образовательное учреждение

 - 1.23 "Дети". Участок дороги вблизи детского учреждения, на проезжей части которого возможно появление детей.

 - 5.19.1, 5.19.2 "Пешеходный переход".

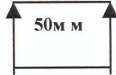
 - 1.17 "Искусственная неровность".
Участок дороги с искусственной неровностью (неровностями) для принудительного снижения скорости.

 - 5.16 "Место остановки автобуса и (или) троллейбуса".
Место остановки автобуса и (или) троллейбуса, движущихся по установленным маршрутам, а также маршрутного такси.



5.20 "Искусственная неровность".

Обозначает границы искусственной неровности.



2.1, 8.2.2, 8.2.3, 8.2.4, 8.2.5, 8.2.6 "Зона действия". Указывает протяженность опасного участка дороги, обозначенного предупреждающими знаками, или зону действия.



Конец зоны ограничения максимальной скорости
Отменяет действие знака 3.24 «Ограничение максимальной скорости».



- пешеходный переход,

1.3. План-схема движения транспортных средств к местам разгрузки/погрузки и рекомендуемые пути передвижения обучающихся по территории образовательного учреждения.



Пояснительная записка к паспорту дорожной безопасности

МОУДОД ДЭЦ «Родник».

1. Паспорт дорожной безопасности муниципального общеобразовательного учреждения (далее – Паспорт) предназначен для отображения информации о муниципальном общеобразовательном учреждении дополнительного образования детей детском экологическом центре «Родник» (далее – ОУ) с точки зрения обеспечения безопасности обучающихся на этапах их перемещения «дом – ОУ – дом», для использования педагогическим составом и сотрудниками Госавтоинспекции в работе по разъяснению безопасного передвижения и поведения обучающихся на улично-дорожной сети вблизи ОУ и на маршруте «ОУ – дом», для подготовки мероприятий по предупреждению детского дорожно-транспортного травматизма.

Паспорт ведется ответственным сотрудником муниципального общеобразовательного учреждения совместно с сотрудниками отдела ГИБДД УМВД по Ярославской области, которые оказывают помощь в разработке Паспорта, а также при внесении необходимых изменений в отдельные разделы Паспорта (схемы, перечни мероприятий по предупреждению ДТП с участием обучающихся). Сотрудники отдела ГИБДД УМВД по Ярославской области в рамках консультаций предоставляют общеобразовательным учреждениям предварительно проработанную (с обозначением пешеходных переходов, дорожных знаков и др.) план-схему района расположения ОУ. Полученная схема дорабатывается, обозначаются пути движения транспортных средств и обучающихся в/из образовательного учреждения, и переносятся в Паспорт ответственными сотрудниками общеобразовательных учреждений.

Оригинал Паспорта хранится в ОУ, копия - в контрольно-наблюдательном деле в подразделении ГИБДД УМВД по Ярославской области.

2. Типовой Паспорт должен иметь титульный лист и содержать следующие разделы:

- Общие сведения;

- План-схемы;

2.1. Титульный лист должен содержать:

надпись «Паспорт дорожной безопасности образовательного учреждения» и наименование образовательного учреждения в соответствии с Уставом;

в верхней части листа слева надпись «Утверждаю» и реквизиты (ФИО, дата утверждения) руководителя образовательного учреждения;

Ниже с правой и левой стороны листа «СОГЛАСОВАНО» и реквизиты (ФИО, дата утверждения) ответственного руководителя отдела ГИБДД УМВД по Ярославской области и директора департамента образования мэрии города Ярославля.

Внизу листа указывается год подготовки Паспорта.

2.2. Раздел «Общие сведения» должен содержать следующую информацию:

- Наименование ОУ;

- Тип ОУ;
- Местонахождения адрес ОУ;
- Фактический адрес ОУ (если отличается от юридического);
- Руководители ОУ: Директор (заведующий);

Заместитель директора по учебно-воспитательной работе;

- Ответственный (ые) от муниципального органа управления образованием (телефон, адрес);
- Ответственный (ые) от отдела ГИБДД УМВД по Ярославской области (телефон, адрес);
- Ответственные за мероприятия по профилактике детского травматизма (телефон, адрес);
- Количество учащихся;
- Наличие уголка по БДД (если имеется, указать место расположения);
- Наличие класса по БДД (если имеется, указать место расположения);
- Наличие автогородка (площадки) по БДД (если имеется);
- Наличие автобуса в ОУ;
- Расписание занятий в ОУ;
- Телефоны: оперативных служб: МЧС, Полиция, Скорая помощь;

дорожно-эксплуатационных организаций, осуществляющих
содержание УДС;

2.3. План-схемы, рекомендуемые к размещению в Паспорте:

- план-схема района расположения ОУ, пути движения транспортных средств и обучающихся;
- схема организации дорожного движения в непосредственной близости от образовательного учреждения с размещением соответствующих технических средств, маршруты движения обучающихся и расположение парковочных мест;
- пути движения транспортных средств к местам разгрузки/погрузки и рекомендуемых безопасных путей передвижения обучающихся по территории образовательного учреждения (в случае осуществления доставки грузов в ОУ автомобильным транспортом).
- Паспорт может содержать и ряд других схем.

2.5. Паспорт может содержать любую другую информацию, позволяющую объективно оценить положение дел в ОУ в части, касающейся обеспечения безопасности обучающихся.